

# Cormorano Marina

Porto Torres (ss) - Sardegna - Italia



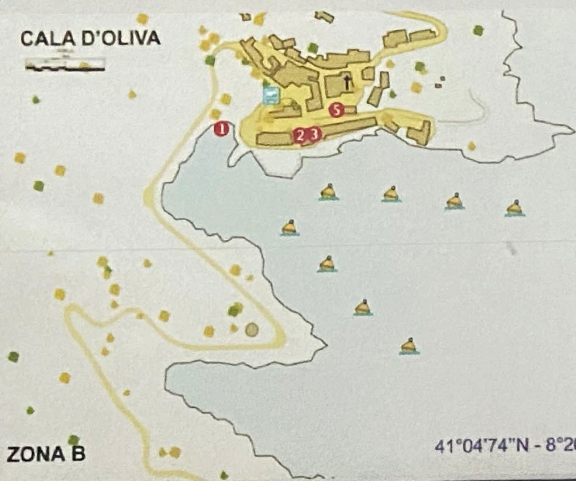
[www.asinaramarina.com](http://www.asinaramarina.com)

## I CAMPI BOA



PARCO NAZIONALE DELL'ASINARA  
Area Marina Protetta "Isola dell'Asinara"

## CALA D'OLIVA



ZONA B

41°04'74"N - 8°20'28"E

## PONTE BIANCO



ZONA B

41°04'43"N - 8°20'39"E



ANCORAGGIO  
ANCHORING



PESCA  
FISHING



MOTO D'ACQUA  
WATERCRAFT



TENDER  
SOLO PER SBARCO  
E IMBARCO  
ONLY FOR LAND  
AND BOARDING



AL GAVITELLO  
IN BUOY



SNORKELING  
SNORKELING

*Siete in un' Area Marina Protetta istituita dal Ministero dell'Ambiente e della Tutela del Territorio e del Mare con Decreto 13 agosto del 2002 e in un Parco Nazionale Istituito con Decreto 28 novembre 1997 del Presidente della Repubblica Italiana.*

Per informazioni e prenotazioni:  
**CORMORANO - PORTO TORRES**

Tel.: +39 079 512290 - +39 3486913528

[www.asinaramarina.com](http://www.asinaramarina.com) - E.mail: [info@cormorano.com](mailto:info@cormorano.com)

VHF CH 74

## ZONA A - RISERVA INTEGRALE NO TAKE ZONE

### ATTIVITA' VIETATE FORBIDDEN



### ATTIVITA' REGOLAMENTATE



## ZONA B - RISERVA GENERALE HIGHLY PROTECTED ZONE

### ATTIVITA' VIETATE FORBIDDEN



### ATTIVITA' REGOLAMENTATE PREVIA AUTORIZZAZIONE



## ZONA C - RISERVA PARZIALE PARTIALI PROTECTED ZONE

### ATTIVITA' VIETATE FORBIDDEN



### ATTIVITA' REGOLAMENTATE PREVIA AUTORIZZAZIONE



# AMP "Isola dell'Asinara"

Zona A



Zona B



Zona C



Campi boe



Ministero dell'ambiente  
e della tutela del territorio



CORRIDOI PER ACCESSO A MOTORE  
VELOCITA' MASSIMA 5 NODI

41°01' 13"N - 8°18' 44"E

41°04' 06"N - 8°21' 33"E



Sardegna

ASSONAT  
NAVIGO  
SARDEGNA



www.asinaramarina.com

INDIRIZIONE E SVILUPPO DELLA NAUTICA

CALA REALE



ZONA B

41°03'56"N - 8°17'44"E



ANCORAGGIO  
ANCHORING



PESCA  
FISHING



MOTO D'ACQUA  
WATERCRAFT




TENDER  
SOLO PER SBARCO  
E IMBARCO  
ONLY FOR LAMD,  
AND BOARDING



AL GAVITELLO  
IN BUOY



SNORKELING  
SNORKELING



## LEGENDA DEI SERVIZI - LIST OF SERVICES

- |          |  |   |          |  |   |
|----------|--|---|----------|--|---|
| <b>1</b> |  | PUNTO DI ORMEGGIO TENDER<br>POINT OF TENDER MOORING | <b>6</b> |  | FORNITURA ACQUA NON POTABILE<br>NOT DRINKING WATER SUPPLY                       |
| <b>2</b> |  | BAR<br>BAR  | <b>7</b> |  | FORNITURA ENERGIA ELETTRICA (220 V - 1 kW)<br>ELECTRICITY SUPPLY (220 V - 1 kW) |
| <b>3</b> |  | RISTORANTE<br>RESTAURANT                            | <b>8</b> |  | CENTRO VISITE E INFORMAZIONI<br>VISITS AND INFORMATION CENTRE                   |
| <b>4</b> |  | NOLEGGIO AUTO ELETTRICA<br>ELECTRIC CAR RENTAL      | <b>+</b> |  | ASSISTENZA MEDICA (solo periodo estivo)<br>MEDICAL ASSISTANCE (summer only)     |
| <b>5</b> |  | NOLEGGIO BICICLETTE                                 | <b>∞</b> |  | SERVIZI IGENICI   |


TRABUCCATO  
Cala Barche Napoletane





ZONA B


41°03'43"N - 8°19'99"E





10  **DOCCE**  
SHOWERS

11  **PUNTO RACCOLTA RIFIUTI**  
GARBAGE COLLECTION POINT

12  **CASA DEL PARCO - CENTRO CULTURA**  
PARK HOUSE - CULTURE CENTER

13  **CENTRO DEL MARE**  
CENTRE OF THE SEA

15  **PIATTAFORMA DI BALNEAZIONE**  
BATHING PLATFORM

16  **ANFORE ROMANE**  
NECESSARIA AUTORIZZAZIONE  
ROMAN AMPHORAE  
OBLIGATORY AUTHORIZATION